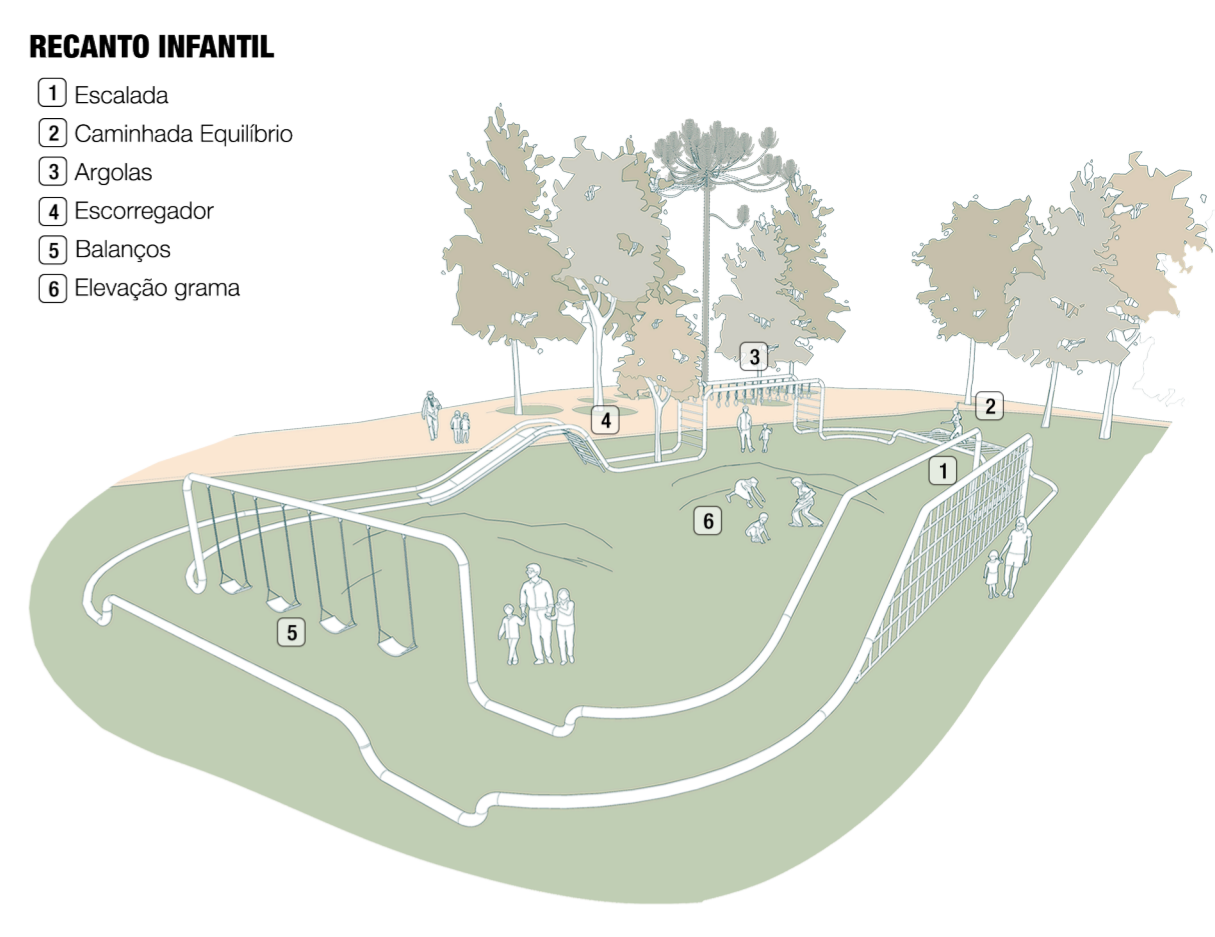
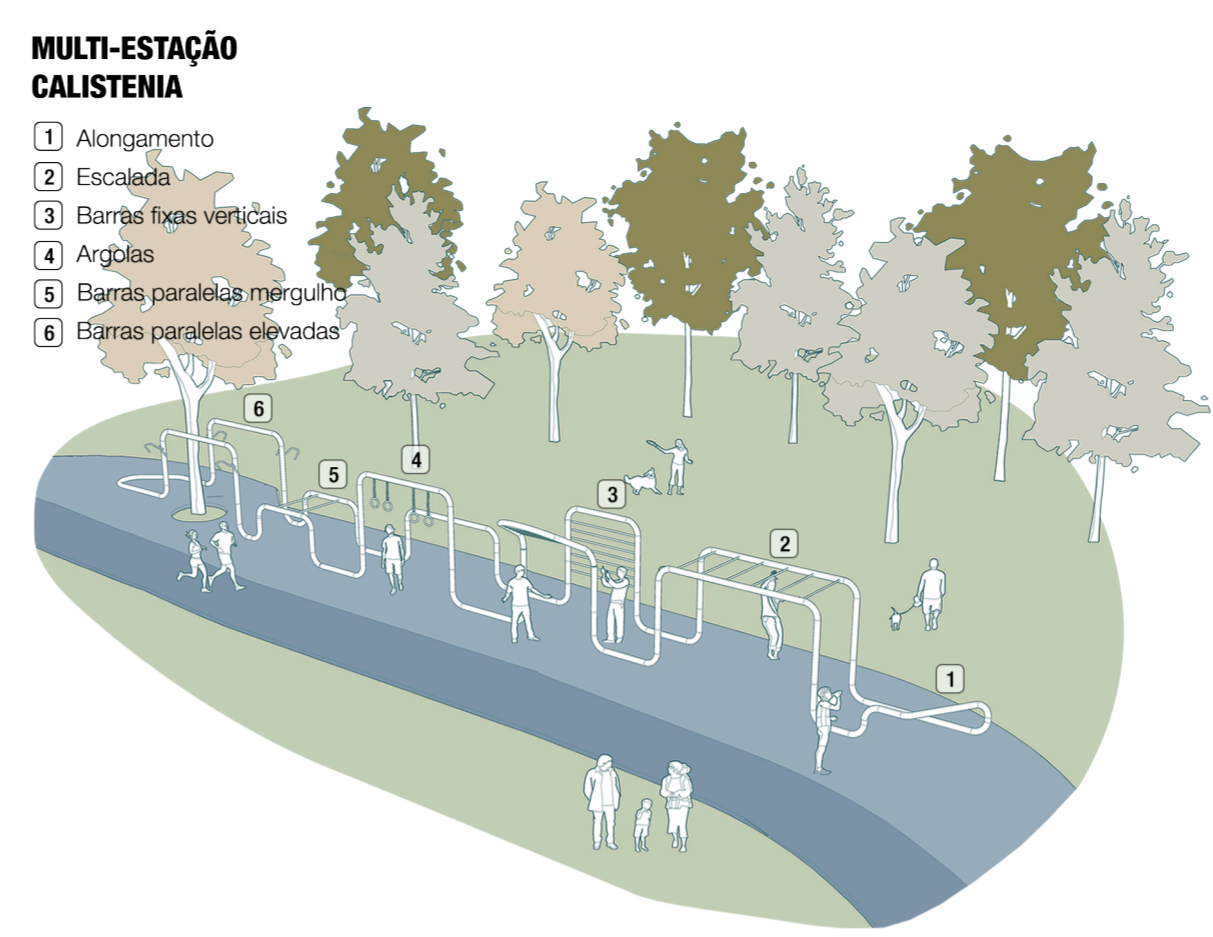




MULTI-ESTAÇÃO CALISTENIA

- 1 Alongamento
- 2 Escalada
- 3 Barras fixas verticais
- 4 Argolas
- 5 Barras paralelas mergulho
- 6 Barras paralelas elevadas



Com o propósito de resgatar a conexão com a natureza, sugere-se a retirada do gradil que circunda o lago. Essa ação possibilitará a recuperação das margens por meio de uma transição natural, com plantio de espécies nativas integradas ao ecossistema, assim como uma transição de pedras, contribuindo para o aumento da biodiversidade e favorecendo a avifauna. A proposta contempla a manutenção do chafariz existente e a introdução de vegetações aquáticas para auxiliar na parte de oxigenação do ecossistema.

Cada percurso é caracterizado com uma materialidade particular, procurando técnicas que permitam a infiltração da água no terreno e de durabilidade no entorno, assim como uma relação com o contexto da cidade. Para o percurso desportivo foi escolhido o asfalto drenante azul; para o contemplativo, o concreto drenante; e para o cultural, o basalto, pedra típica da serra gaúcha. Quanto aos espaços de estacionamento foram projetadas em piso intertravado. Visando a inclusão e acessibilidade, propõe-se ajustes de movimentação de terra, assim como a inclusão de pisos táteis e vaga PCD.


CORTE A

Esc. 1:750

- Espaços abertos**
- 1 Recanto infantil
 - 2 Multi-estação de calistenia
 - 3 Ponte principal

- Infraestruturas**
- Propostas**
- p1 Anfiteatro
- Existentes**
- e1 Chaisés - Território Criativo Vila Joaquina

- Unidades de paisagem**
- u1 Jardim de contorno
 - u2 Jardim à borda do lago
 - u4 Jardim da biodiversidade



CORTE B

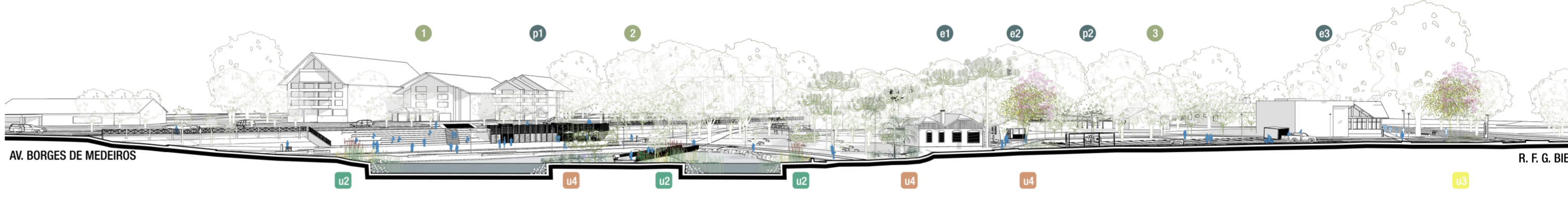
Esc. 1:750

- Espaços abertos**
- 1 Arquibancada
 - 2 Espaço para eventos
 - 3 Ponte principal
 - 4 Estacionamentos

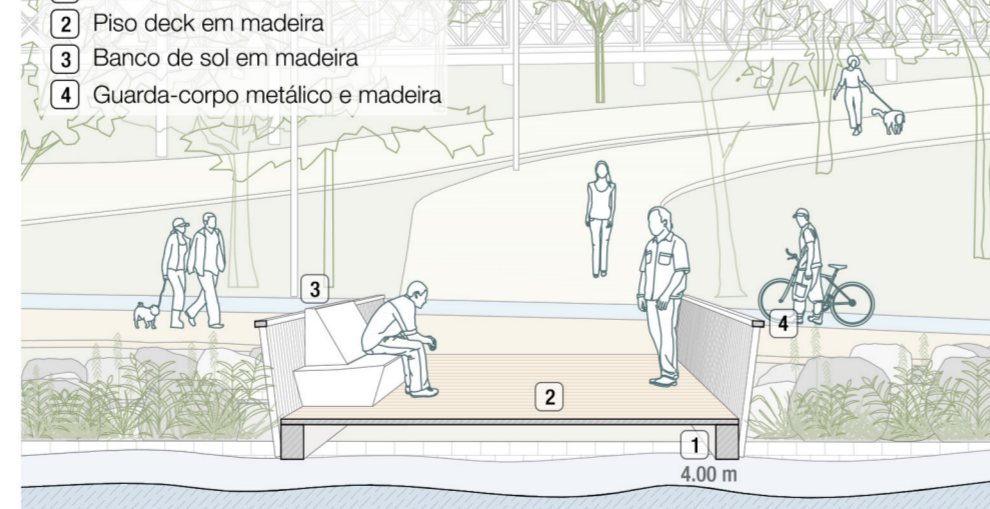
- Infraestruturas**
- Propostas**
- p1 Edifício de apoio - Sanitários, café e adm.
 - p2 Bicletário coberto

- Existentes**
- e1 Atelie - Espaço de exposições
 - e2 Brizoleta - Informação turística
 - e3 Arquivo Público Municipal

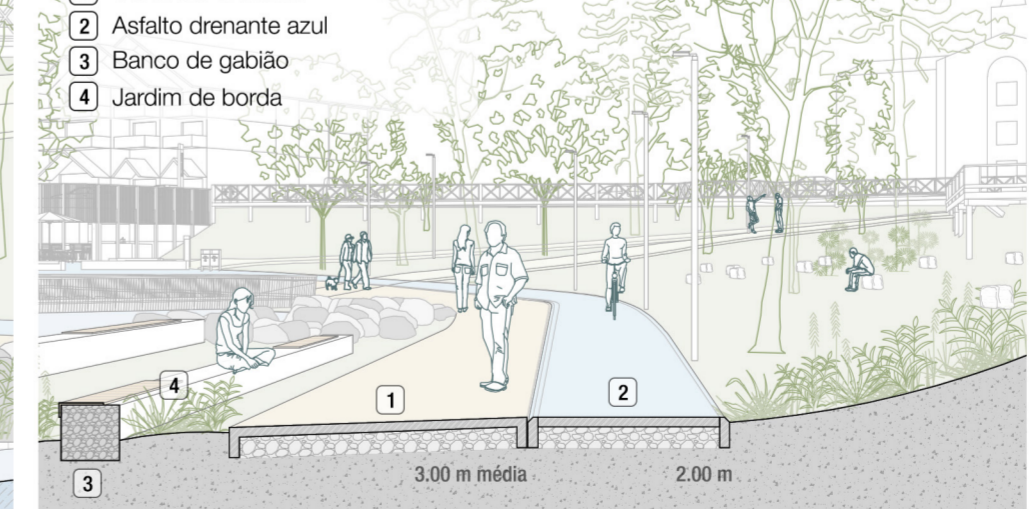
- Unidades de paisagem**
- u2 Jardim à borda do lago
 - u3 Jardim de forração
 - u4 Jardim da biodiversidade



CONEXÃO URBANA PONTE PRINCIPAL



PERCURSO CONTEMPLATIVO E PERCURSO DINÂMICO - PISTA DE TROTE



PERCURSO CULTURAL E PERCURSO CONTEMPLATIVO

