

O Projeto de requalificação do entorno do Lago Joaquina Rita Bier busca valorizar o uso do espaço público pela comunidade gramadense, de maneira integrada ao tecido urbano do bairro Planalto, às demandas comunitárias e à valorização da paisagem e da memória da cidade.

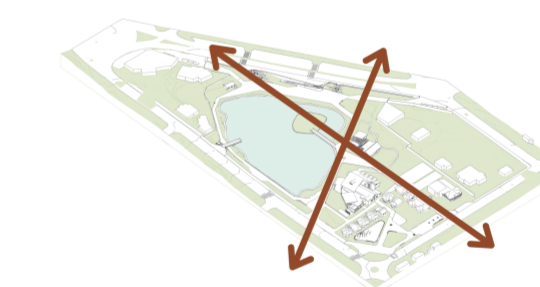
Sua localização, próxima ao acesso de Gramado, configura o parque como um elemento de recepção à cidade turística pela Av. Borges de Medeiros, ao passo que adentra a malha urbana do bairro Planalto e fornece potencial pólo de apoio às atividades culturais e de socialização dos moradores. O Parque Lago Joaquina Rita Bier representa, portanto, a possibilidade de integração dinâmica entre a apropriação espontânea da comunidade e a efêmera permanência dos turistas.

O projeto conecta o bairro à avenida a partir de um conjunto de arquibancadas e rampas que suavizam o desnível e promovem conexões entre o eixo noroeste e sudoeste. Além disso, a ampliação da calçada e implantação do Mirante

na Rua Leopoldo Rosenfeld convidam o pedestre a adentrar o parque e desfrutar de uma vista privilegiada da cidade e do conjunto de edificações presentes no recorte de intervenção. O segundo eixo potencializa as conexões internas de leste a oeste, integrando a praça Silvia Zorzanello, o conjunto de edificações e o lago, por meio da realocação da ponte.

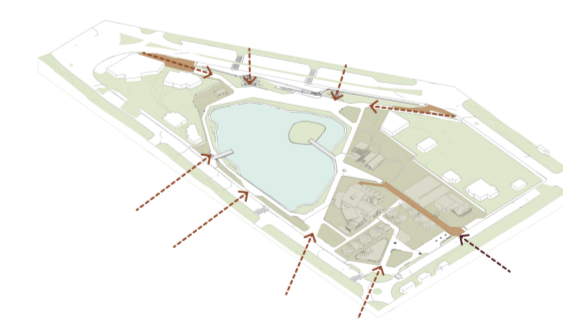
A linguagem contemporânea do traçado demarca seu tempo, dialoga com as edificações existentes e cria espaços de uso coletivo para manifestações artísticas, culturais e de lazer. O paisagismo complementa a configuração dos espaços, com a adoção de espécies nativas, tanto para as árvores como para as forrações, valorizando o potencial paisagístico da flora local.

As decisões projetuais para o Parque Lago Joaquina buscam a flexibilidade, integração e diversidades de usos, permitindo que o parque continue integrando o circuito turístico, mas que proporcione, sobretudo, a experiência de espaços adequados para as atividades de socialização da comunidade local.



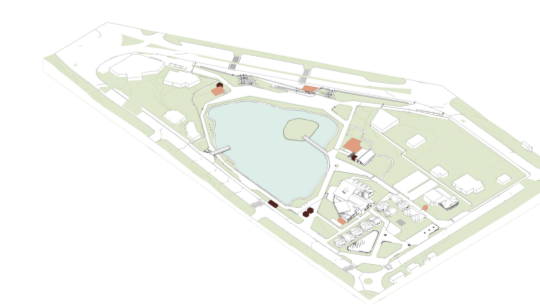
Eixos de conexão com a malha urbana

Base para desenvolvimento do traçado



Acessos

- Pedestres
- Acesso Compartilhado
- Passeio compartilhado
- Canteiros



Intervenções

- Construir
- Demolir
- Realocar